

INFORME DE MONITOREO DE MEDIOS*

Fecha: 17/01/2024

Semananº 03

Coordinación de Vigilancia Epidemiológica

*Vigilancia basada en eventos de interés epidemiológico mediante el monitoreo de medios abiertos de comunicación locales y nacionales.

Reporte de eventos:

Amenaza	Tema	Medio	Fecha	Resumen	Liga	Prioridad	Verificación
Violencia	Protocolos contra Balaceras en escuelas	El Sol de Cuernavaca	17 enero 2024	Explicó que dichos protocolos se establecen en colaboración con los padres de familia, y el personal administrativo de las escuelas, con el objetivo de mejorar la seguridad y respuesta en situaciones de emergencia.	https://www.elsoldecuernavaca.com.mx/local/protocolos-contra-balacera-se-refuerzan-en-escuelas-de-cuernavaca-11293669.html	Bajo	Ratificado
Violencia	Repunte de delitos en Morelos	El Sol de Cuernavaca	17 enero 2024	Vela López indicó que, del total de delitos en Morelos, el estado terminó en el décimo lugar a nivel nacional en tasa por cada 100 mil habitantes.	https://www.elsoldecuernavaca.com.mx/policiaca/medidas-de-inteligencia-ante-repunte-de-delitos-en-morelos-consejo-ciudadano-11298632.html	Bajo	Ratificado
Biológico	Prevención de Infecciones respiratorias	Diario de Morelos	17 enero 2024	Laura Elena Nava Uscanga, vocera estatal para informar sobre influenza de SSM, detalló que en la entidad se tienen registrados 17 casos de esta enfermedad, que se encuentran entre los cinco a 65 años de edad, en los municipios de Cuernavaca, Axochiapan, Xochitepec, Cuautla, Jiutepec, Huitzilac, Ocuilco, Tepalcingo y Yecapixtla.	https://www.diariodemorelos.com/noticias/convoca-ssm-prevenir-afecciones-respiratorias	Bajo	Ratificado
Biológico	Modelo sanitario IMSS-Bienestar	Diario de Morelos	17 enero 2024	El gobernador Cuauhtémoc Blanco Bravo encabezó una reunión de trabajo con integrantes del gabinete estatal y autoridades federales, en la que dieron seguimiento a la consolidación del proceso de transición de Servicios de Salud de Morelos (SSM) y del Hospital del Niño Morelense (HNM) hacia el modelo sanitario IMSS-Bienestar.	https://www.diariodemorelos.com/noticias/detallan-imss-bienestar-en-morelos	Bajo	Ratificado
Accidentes	Agujero en Cuernavaca a un peligro	Diario de Morelos	17 enero 2024	Habitantes indicaron que el agujero se encuentra a unos metros del corralón del Ayuntamiento de Cuernavaca, de la Normal Superior, así como de un jardín de niños.	https://www.diariodemorelos.com/noticias/peligran-ni-os-por-agujero-en-cuernavaca-lleva-d-sin-ser-reparado	Bajo	Ratificado
Biológico	Hospitalizaciones por Covid-19 en CDMX	El Universal	17 enero 2024	En plena época invernal de aumento de enfermedades respiratorias, una docena de personas se encuentran hospitalizadas por Covid-19 en la CDMX, la mayoría de ellos que no estaban vacunados, entre ellos, siete de los casos son pequeños de menos de tres años, dio a conocer la secretaria de Salud, Oliva López Arellano.	https://www.eluniversal.com.mx/metropoli/ninos-menores-de-3-anos-los-hospitalizados-por-covid-19-en-cdmx-asegura-sedesal/	Bajo	Ratificado



<http://ssm.gob.mx>



Servicios de Salud Morelos



@MorelosSalud

Callejón Borda N°3 Col. Centro C.P. 62000
Teléfono (777) 312 62 31 / 314 33 36 ext. 222

**Calle Gómez Azcárate No. 205, Col. Lomas de la Selva
C.P. 62270, Cuernavaca, Morelos. Tel.: 777 102 25 56**

INFORME DE RIESGOS METEOROLÓGICOS

Fecha: 17/01/2024

Semananº03

Coordinación de Vigilancia Epidemiológica

Fuente: Servicio Meteorológico Nacional de México, CONAGUA. <https://proteccioncivil.morelos.gob.mx/>

LLUVIAS PUNTUALES MUY FUERTES Y EVENTO DE "NORTE" MUY FUERTE A INTENSO SOBRE EL LITORAL DEL GOLFO DE MÉXICO

Para hoy, el **frente No. 27** se extenderá con características de estacionario sobre la Península de Yucatán y el sureste del país. Dicho **frente** y su **masa de aire ártica** asociada, en interacción con la **corriente en chorro subtropical**, mantendrán la probabilidad de lluvias fuertes a muy fuertes en Veracruz, Chiapas y Tabasco. Lluvias puntuales fuertes en Oaxaca, Campeche, Yucatán y Quintana Roo; además de chubascos en Puebla; además, se mantendrá la **posibilidad de caída de nieve o aguanieve** en el transcurso de la mañana en cimas de los volcanes del Pico de Orizaba y Cofre de Perote. A su vez, se prevé el **evento de "Norte"** de muy fuerte a intenso con rachas de 80 a 100 km/h en costas de Veracruz, Istmo y Golfo de Tehuantepec; y fuerte a muy fuerte con rachas de 50 a 70 km/h en costas de Tamaulipas, Tabasco, Campeche, Yucatán y Quintana Roo; así como densos bancos de niebla en la Sierra Madre Oriental. De igual manera, prevalecerá el ambiente frío a muy frío en el noroeste, norte y noreste de México. Finalmente, continuará la baja probabilidad de lluvia en el noroeste, norte, occidente, centro y sur del territorio nacional.

Las temperaturas gélidas podrían generar congelamiento en la carpeta asfáltica, además los bancos de niebla podrían reducir la visibilidad y las lluvias fuertes a puntuales intensas, podrían originar incremento en los niveles de ríos y arroyos, deslaves e inundaciones en las entidades federativas mencionadas.

Temperaturas Mínimas de 0-5 °C:

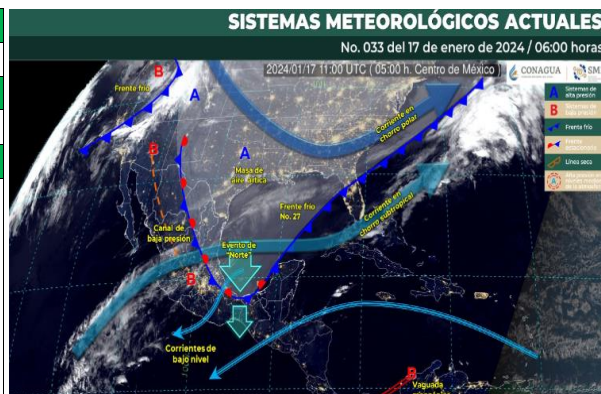
Ciudad de México, **Morelos** y Chiapas.

Temperaturas Máximas de 30-35 °C:

Morelos, Puebla (suroeste).

Pronóstico en región Mesa Central:

Cielo medio nublado a nublado con intervalos de chubascos en Puebla, y lluvias aisladas en Hidalgo. Sin lluvias en el resto de la región. Al amanecer, se prevé ambiente frío a muy frío, con posibles heladas en zonas altas de Hidalgo, Tlaxcala y Puebla. Ambiente vespertino templado a cálido. Viento de dirección variable de 10 a 25 km/h con rachas de 40 a 60 km/h con posibles tolvaneras en Guanajuato.



Recomendaciones de Protección Civil

TEMPERATURAS BAJAS:

- Al salir de un lugar caliente debes cubrirte boca y nariz para evitar aspirar el aire frío; los cambios bruscos de temperatura pueden afectar el sistema respiratorio.
- Limitar la cantidad de tiempo al aire libre, ya que las exposiciones prolongadas al aire frío pueden producir hipotermia y en casos extremos congelación.
- Alimentarse sanamente en invierno procurando ingerir una mayor cantidad de calorías, vitaminas, líquidos (de preferencia tibios), frutas y nueces, manteniendo sus horarios de alimentación.
- Mantener una ventilación adecuada en caso de usar algún calefactor, horno, chimenea o calefactores, para evitar intoxicaciones por monóxido de carbono, no encender anafres o braseros dentro de lugares cerrados o con mala ventilación, mantener alejado de los niños.
- Los niños, adultos mayores y enfermos crónicos son más vulnerables, ten especial cuidado con ellos y cobijalos.

Nivel de riesgo bajo

No existe riesgo meteorológico para la población en general, aunque sí para alguna actividad concreta (fenómenos meteorológicos habituales) o localización de alta vulnerabilidad, por ejemplo, zonas altas de Morelos con mayor exposición a bajas temperaturas.



<http://ssm.gob.mx>



Servicios de Salud Morelos



@MorelosSalud

Callejón Borda N°3 Col. Centro C.P. 62000
Teléfono (777) 312 62 31 / 314 33 36 ext. 222

**Calle Gómez Azcárate No. 205, Col. Lomas de la Selva
C.P. 62270, Cuernavaca, Morelos. Tel.: 777 102 25 56**

INFORME DE MONITOREO VOLCÁNICO Y SISMOLÓGICO

Fecha: 17/01/2024

Semanan°03

Coordinación de Vigilancia Epidemiológica

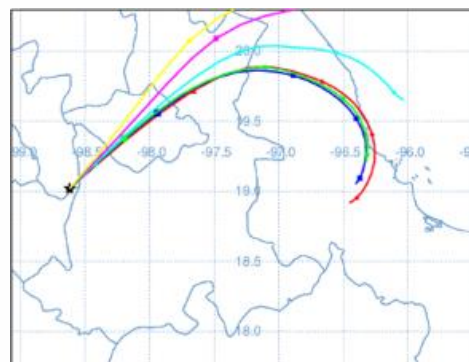
Fuente: Servicio Sismológico Nacional, UNAM. / Centro nacional de Prevención de Desastres (CENAPRED)-SEGOB, SENEAM-SCT y NOAA.

En las últimas 24 horas, mediante los sistemas de monitoreo del volcán Popocatepetl, se detectaron 6 exhalaciones de baja intensidad y 1374 minutos de tremor de alta frecuencia de baja amplitud.

NIVEL DE ALERTA	SEMAFORO	AMARILLO-FASE 2	RECOMENDACIONES PARA LA FASE AMARILLO FASE 2
	El volcán presenta incremento en su actividad, con explosiones esporádicas:	<ul style="list-style-type: none"> Pluma continúa de vapor de agua y gas. Caída de ceniza leves a moderadas en poblaciones cercanas. Lanzamiento de fragmentos incandescentes y posibilidad de flujos piroclásticos de corto alcance asociado a las explosiones. Crecimiento y destrucción de domos de lava. Flujos de lodo o escombros de corto alcance. 	<ol style="list-style-type: none"> Continuar con el radio de seguridad de 12 km, por lo que la permanencia en esa área no está permitida. Controlar el tránsito entre Santiago Xalitxintla y San Pedro Nexapa, vía Paso de Cortés. A las autoridades de Protección Civil, mantener sus procedimientos preventivos, de acuerdo con sus planes operativos. A la población se le recomienda elevar la atención a los avisos de las autoridades de su localidad y se exhorta a no acercarse al volcán, y mucho menos al cráter. Mantenerse fuera de cañadas ante posibles flujos de lodo, principalmente en temporada de lluvias.

PRONOSTICO DE CAIDA DE CENIZA

En caso de una exhalación de ceniza volcánica, el pronóstico de trayectoria hacia el noreste, cambiando algunas al este (simulando exhalación cada hora en las próximas 6 horas), a su paso por la zona oeste, centro-norte y nor-noreste del estado de Puebla; zona suroeste, centro, norte y nor-noreste del estado de Tlaxcala; zona centro y centro-norte del estado de Veracruz, para las primeras 12 horas de pronóstico (de las 14:00 a las 02:00 hora local). Posteriormente, para las últimas 12 horas de pronóstico (de las 02:00 a las 14:00 hora local del día siguiente), las trayectorias continuarán sobre la zona centro y centro-norte del estado de Veracruz y sobre el Golfo de México en donde concluirían.



SIN PRONOSTICO DE CAIDA DE CENIZA PARA EL ESTADO

SISMOS	Se registró sismo de magnitud de 4.0 grados Richter, a las 11:11:27 hrs con localización del epicentro a 29 km al noroeste de Cintalapa, Chiapas. NO PERCIBIDO EN EL ESTADO DE MORELOS.	
	REPORTE DE DAÑOS A LA POBLACION PROTECCIÓN CIVIL Sin reporte de daños a la población ni a la infraestructura en salud.	



<http://ssm.gob.mx>



Servicios de Salud Morelos



@MorelosSalud

Callejón Borda N°3 Col. Centro C.P. 62000
Teléfono (777) 312 62 31 / 314 33 36 ext. 222

**Calle Gómez Azcárate No. 205, Col. Lomas de la Selva
C.P. 62270, Cuernavaca, Morelos. Tel.: 777 102 25 56**

INFORME DE MONITOREO DE TEMPERATURAS Y CALIDAD DEL AIRE

Fecha: 17/01/2024

Semana N°03

Coordinación de Vigilancia Epidemiológica

Fuente: Comisión Estatal de Agua (CEAGUA)

PRONOSTICO DE TEMPERATURAS POR MUNICIPIO

Municipio	Min.	Max.	Municipio	Min.	Max.
Amacuzac	12°	32°	Tepalcingo	13°	30°
Cuautla	13°	28°	Ayala	13°	29°
Jiutepec	12°	26°	Huitzilac	03°	22°
Temixco	12°	31°	Tepoztlán	12°	28°
Tlaltizapan	12°	30°	Zacualpan	10°	25°
Axochiapan	14°	32°	Tlaquitenango	12°	34°
Cuernavaca	10°	27°	Puente de Ixtla	11°	32°
Jojutla	13°	34°			

TEMPERATURAS MÁXIMAS Y MÍNIMAS, ULTIMAS 24 HRS

Mínimas

Huitzilac	03° 22°
Tetela del Volcán	11° 22°
Totolapan	11° 24°
Ocuilco	12° 24°

Máximas

Tlaquitenango	12° 34°
Jojutla	13° 34°
Axochiapan	14° 32°
Zacatepec	14° 33°

CALIDAD DEL AIRE

ÍNDICE AIRE Y SALUD

NIVEL DE RIESGO ASOCIADO

RECOMENDACIONES

GRUPOS SENSIBLES

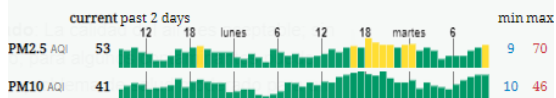
PARA TODA LA POBLACIÓN

Estación de Monitoreo Cuernavaca Centro, Morelos

53

Moderado

Updated on Tuesday 12:00
temperature: 25°C



Moderado

Las personas sensibles pueden experimentar síntomas respiratorios (asmáticos), posible agravamiento de enfermedad pulmonar y cardiaca en personas con enfermedad cardiopulmonar y adultos mayores.

Considera reducir las actividades físicas vigorosas al aire libre.

Disfruta las actividades al aire libre.



<http://ssm.gob.mx>



Servicios de Salud Morelos



@MorelosSalud

Callejón Borda N°3 Col. Centro C.P. 62000
Teléfono (777) 312 62 31 / 314 33 36 ext. 222

Calle Gómez Azcárate No. 205, Col. Lomas de la Selva
C.P. 62270, Cuernavaca, Morelos. Tel.: 777 102 25 56

INFORME DE MONITOREO EPIDEMIOLÓGICO

Fecha: 17/01/2024

Semanan°03

Coordinación de Vigilancia Epidemiológica

Fuente: Jurisdicciones Sanitarias del estado de Morelos.

JURISDICCION SANITARIA I:

☞ AL MOMENTO DE ESTE REPORTE LA UIES ESTATAL **NO HA RECIBIDO INFORME DE EVENTOS EXTRAORDINARIOS DE NOTIFICACION INMEDIATA** POR PARTE DE LA JURISDICCION SANITARIA.

JURISDICCION SANITARIA II:

☞ AL MOMENTO DE ESTE REPORTE LA UIES ESTATAL **NO HA RECIBIDO INFORME DE EVENTOS EXTRAORDINARIOS DE NOTIFICACION INMEDIATA** POR PARTE DE LA JURISDICCION SANITARIA.

JURISDICCION SANITARIA III:

☞ AL MOMENTO DE ESTE REPORTE LA UIES ESTATAL **NO HA RECIBIDO INFORME DE EVENTOS EXTRAORDINARIOS DE NOTIFICACION INMEDIATA** POR PARTE DE LA JURISDICCION SANITARIA.



<http://ssm.gob.mx>



Servicios de Salud Morelos



@MorelosSalud

Callejón Borda N°3 Col. Centro C.P. 62000
Teléfono (777) 312 62 31 / 314 33 36 ext. 222

**Calle Gómez Azcárate No. 205, Col. Lomas de la Selva
C.P. 62270, Cuernavaca, Morelos. Tel.: 777 102 25 56**